

41000

41200

41400

41600

41800

42000

42200

42400

333600

333400



333200

333000

332800

min. Fahrwassertiefe **Tiefenrinne:**  
24 dm unter RNW 2020

min. Tiefe gekennzeichnetes **Fahrwasser:**  
23 dm unter RNW 2020


 gekennzeichnetes Fahrwasser  
 Tiefenrinne

### Furt Treuschütt

Strom-Km 1888.6 - 1887.6

### Multibeamaufnahme vom 15.04.2024

Die dargestellten Tiefenwerte beziehen sich auf das Regulierungsniederrasser 2020 (RNW 2020)  
Richtpegel für aktuelle Wasserstände ist der Pegel Wildungsmauer (Strom-km 1894,72), RNW2020 = 155 cm



Maßstab 1 : 2.000 (DIN A1)

0 50 100 200 m

Datenquelle Orthofoto:  
GoogleEarth (Esri, DigitalGlobe, GeoEye, Earthstar Geographics, CNES/Airbus DS, USDA, USGS, AEX, Getmapping, Aerogrid, IGN, IGP, swisstopo, and the GIS User Community)  
NW-Beiflugung viadonau 2015/2016

### viadonau

Österreichische Wasserstraßen-Gesellschaft mbH

Donau-City-Straße 1 - 1220 Wien - Tel. +43 (0) 504 321 1000 - Fax +43 (0) 504 321 1050

viadonau - Zentrale | Team Infrastruktur Services

www.viadonau.org - office@viadonau.org

#### Information zur Aufnahme

Es wird darauf hingewiesen, dass die Aufnahme lediglich eine Zusatzinformation zu den publizierten Informationen über Seichtstellen darstellt. Die abgebildete theoretische Fahrhinne stimmt mit dem in der Inland ECDIS-Karte angegebenen "fairway" überein, kann jedoch vom tatsächlichen Fahrwasser abweichen. ACHTUNG: Für die tatsächliche Begrenzung des Fahrwassers beachten Sie bitte die Schiffsfahrzeichen (Bojen, Tonnen, Uferzeichen) vor Ort. Diese sind maßgebend für die Navigation.

Es wird darauf hingewiesen, dass sich die aktuelle Lage der Stromsohle von der Darstellung in der Aufnahme aufgrund der zeitlichen Differenz zum Aufnahme datum unterscheiden kann. Zudem kann die Abladetiefe nicht der Fahrwassertiefe entsprechen. Der Schiffsführer muss daher die mögliche Abladetiefe unter Berücksichtigung der Einsinktiefe und des erforderlichen Flottwassers während der Fahrt, der Art der Ladung und der allgemeinen Sorgfaltspflicht in eigener Verantwortung bestimmen.

Tiefenschichten

< -5.00
-4.99 - -4.50
-4.49 - -4.00
-3.99 - -3.50
-3.49 - -3.00
-2.99 - -2.50
-2.49 - -2.00
-1.99 - -1.50
-1.49 - -1.00
-0.99 - -0.50
-0.49 - 0.00
0.01 - 0.50
0.51 - 1.00
1.01 - 1.50
1.51 - 2.00
2.01 - 2.50
> 2.51